


UWAGA! ZACHOWAJ OSTROŻNOŚĆ











UWAGA!

- WYSOKI STAN WODY NA DRAWIE
- SILNY NURT
- LICZNE, POWALONE DRZEWA W KORYCIE RZEKI

Wskazówki:

- dostosuj plany aktywności do umiejętności i warunków pogodowych
- nie wsiadaj do kajaka po spożyciu alkoholu lub środków odurzających

							
zakaz kąpieli	nakaz nakładania kamizelek ratunkowych	nakaz ustawicznego nadzoru nad dziećmi	kamieniste dno	skały podwodne	pale	wodorosty	nagły uskok

www.dpn.pl

Zanim wsiądziesz do kajaka - pomyśl:

- jakie są Twoje umiejętności
- czy poradzisz sobie z silnym nurtem
- czy potrafisz szybko i celnie podejmować decyzje, kiedy zbliżasz się do przeszkody, np.: do powalonego w rzece drzewa
- czy założyłeś kamizelkę ratunkową
- czy wiesz, że obecnie wszystkie pomosty turystyczne oraz slipy są pod wodą
- czy jesteś trzeźwy
- czy dostosowałeś plany aktywności do umiejętności i warunków pogodowych,
- czy zwracasz uwagę na tablice kilometrażowe wzdłuż rzeki? To może być ważne w sytuacji ewentualnego zagrożenia życia.

Drawa jest udostępniona dla ruchu turystycznego do 15 marca.



Apelujemy też o szczególną uwagę **na szlakach turystycznych DPN**. W niektórych miejscach jest bardzo mokro i grząsko, teren jest nierówny, miejscami tworzy głębokie koleiny. Przejście może być bardzo trudne, a przejazd rowerem prawie niemożliwy. Wskazujemy miejsca, w których należy zachować szczególną ostrożność:

- na szlaku czerwonym im. St. Czarnieckiego, niebieskim szlaku rowerowym i ścieżce dydaktycznej Barnimie, na odcinku Grabowy Jar do miejsca biwakowania Barnimie są punkty trudne do pokonania.
- Wysokie stany wody rzeki Drawy podmywają też skarpę w niektórych miejscach, stąd szczególnie prosimy o ostrożność, m.in. przed punktem widokowym między „Grabowym Jarem”, a miejscem biwakowania Barnimie. Przechodzenie przy barierce bezpieczeństwa – tymczasowo zostało zabezpieczone. Prosimy o zachowanie szczególnej uwagi. W tym wypadku sugerujemy wybranie innej trasy.



- na zielonym szlaku pieszym: Zatom - Nowa Studnica oraz ścieżka dydaktyczna "Międzybór", na odcinku: od wsi Zatom do kładki Konotop trudne warunki do przejścia oraz przejechania na rowerze.

Zalecamy dokładne przeanalizowanie szlaków turystycznych DPN i wybranie bezpiecznych tras dostosowanych do Państwa kondycji i umiejętności.



Data wydruku: 03.07.2024 19:16:36

Adres URL: <http://dpn.pl/aktualnosci/411-uwaga-zachowaj-ostroznosc.html>