

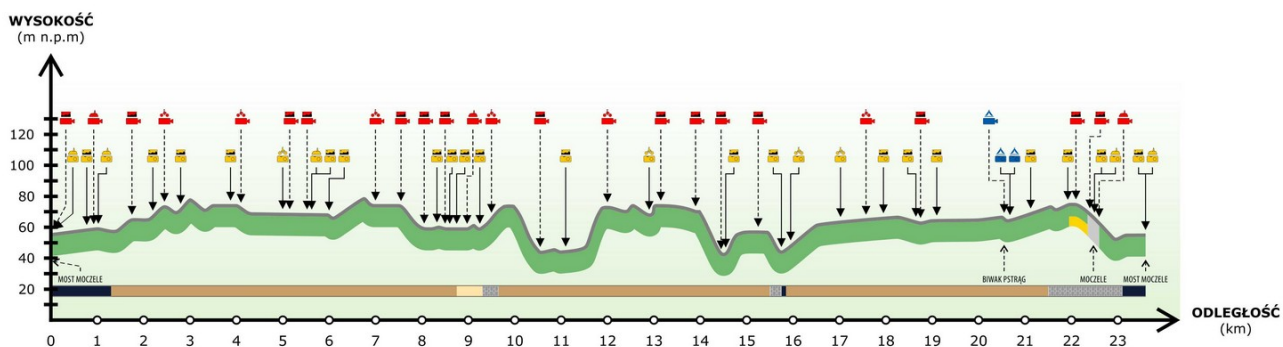
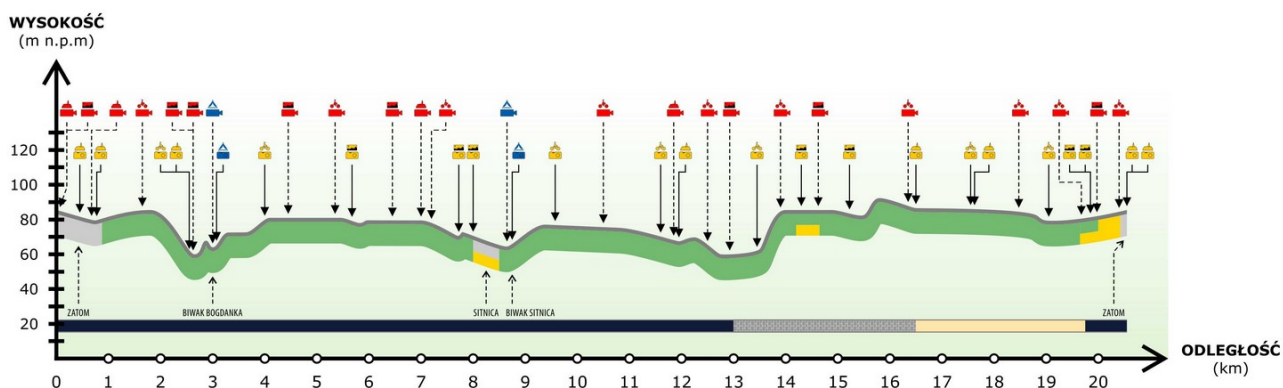
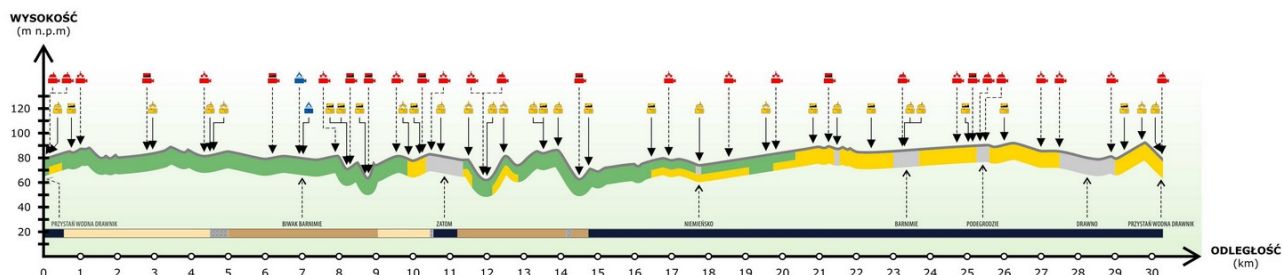


# Premiera w DPN- Ścieżki rowerowe na wykresach

## **Proponujemy Państwu wizualizację wszystkich ścieżek rowerowych w Drawieńskim Parku Narodowym.**

Dzięki temu rozwiązaniu wybieriecie dla siebie najbardziej optymalną trasę, bez efektu niepożądanego zaskoczenia związanego z piaszczystą, czy kamienną nawierzchnią. Każdy wykres, to również rodzaj przewodnika po walorach kulturowych i przyrodniczych parku.

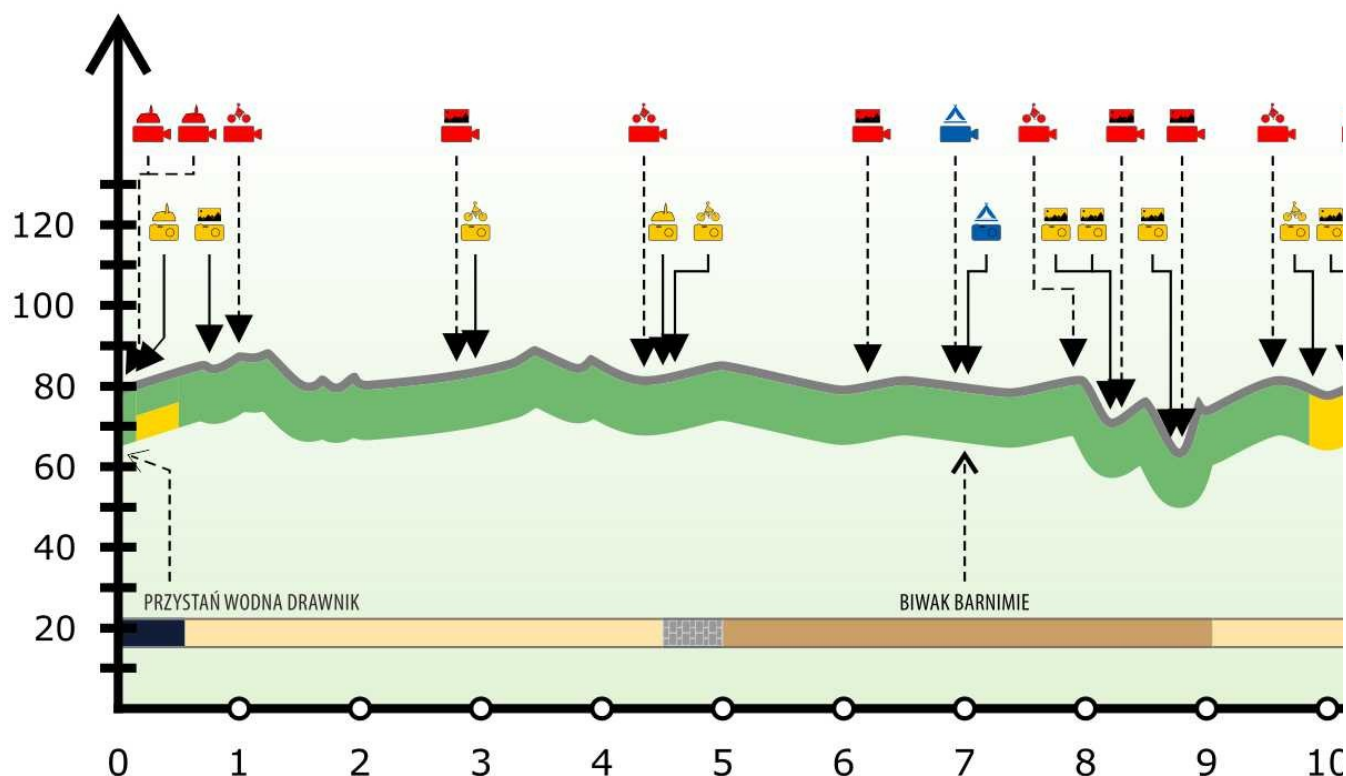
Do wyboru są: „Pętla Zatom” – 20,64 km, „Pętla Głusko”- 23,50 km i „Pętla Barnimie”- 33,16 km.



Drogi rowerowe w parku nie należą do najłatwiejszych, ale z pewnością są pięknie położone. Dla krajoznawców parkowej przyrody warto pokonać wszelkie niedogodności podróży. Aby było ich jak najmniej prosimy dokładnie przeanalizować wykresy poszczególnych ścieżek.

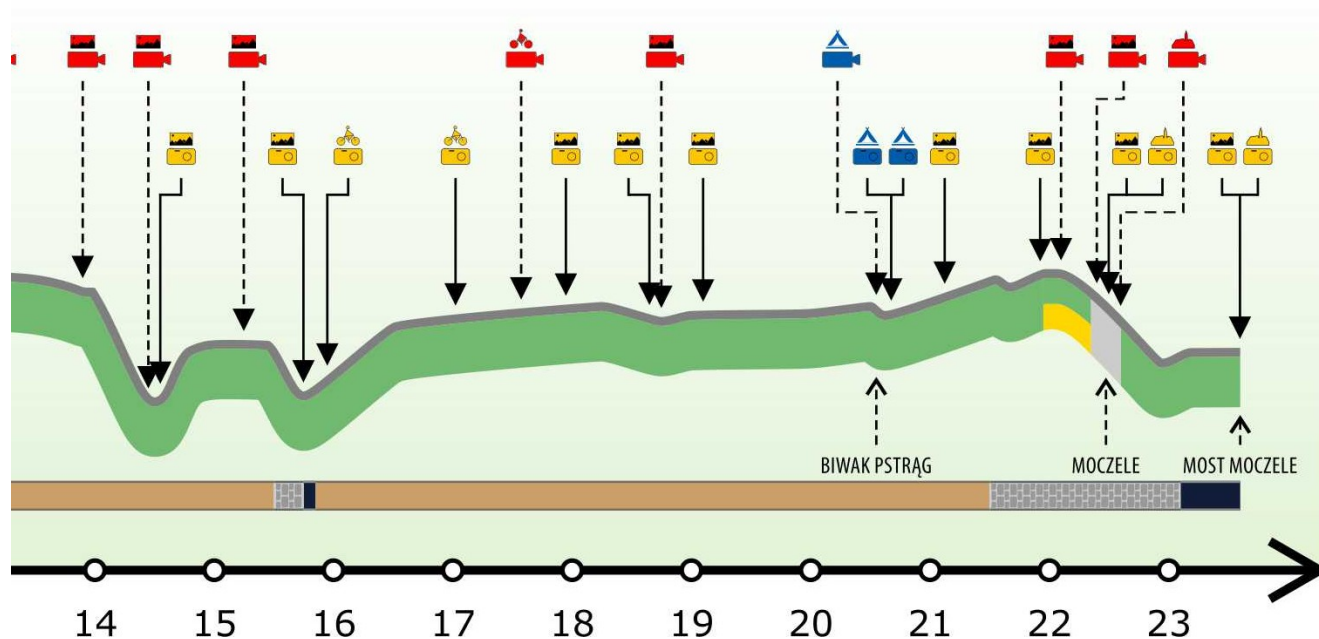
### WYSOKOŚĆ

(m n.p.m)



Graficzne wyrysowanie ścieżek zawiera ważne informacje: rodzaj nawierzchni, zróżnicowanie terenu, a także te - dotyczące krajobrazu: czy jedziemy odcinkiem leśnym, rolnym, czy zabudowanym.

Na wykresach znajdują się również żółte i niebieskie ikony, pod którymi znajdziecie m.in., fotograficzną dokumentację zaznaczonego miejsca na trasie.



Najwyżej na wykresach zlokalizowane są ikony - kamery. To filmy, które ilustrują całą trasę na podstawie wybranych punktów. Dopełnieniem jest głos lektora, który opowiada o walorach przyrodniczych i kulturowych Drawieńskiego Parku Narodowego.

Życzymy miłej podróży - na początek - wirtualnej, na ekranie komputera, a następnie po rzeczywistych ścieżkach w Drawieńskim Parku Narodowym.





**Adres URL:**

<http://dpn.pl/aktualnosci/558-premiera-w-dpn--sciezki-rowerowe-na-wykresach.html>