

## Szlaki piesze



Wędrowanie po lasach Puszczy Drawskiej jest najlepszym sposobem na jej poznanie. Na terenie Drawieńskiego Parku Narodowego wytyczonych zostało około 90 km szlaków pieszych, które udostępnione są przez cały rok od świtu do zmierzchu również do uprawiania turystyki rowerowej oraz biegów narciarskich.

---

### **Turysto Pamiętaj!**

*Dla zachowania bezpieczeństwa unikaj spacerów po lesie w trakcie burzy i silnych wiatrów. Nie szukaj schronienia pod koronami drzew, a zimą uważaj na okiść lodową.*

### **MAPA SZLAKÓW PIESZYCH**



Szlak czerwony  
**im. St. Czarnieckiego Szczecin -**



### **Stare Osieczno - Kostrzyn**

**Całkowita długość szlaku:** 125,06 km (do Buków Zdroiskich)

**Długość w granicach DPN:** 32,69 km

**Szacowany czas przejścia szlaku w granicach DPN:** 7 godz.

**Szacowany czas przejechania na rowerze szlaku w granicach DPN:** 3 godz. 45 min.

#### **Trasa szlaku:**

*Drawno → Drawnik → Barnimie → miejsce biwakowania Barnimie → Uroczysko Drawski Matecznik → Zatom (szlak zielony Zatom - Nowa Studnica oraz ścieżka dydaktyczna „Międzybór”) → Święta Hala (Wydrzy Głaz) → Radęcin → Moczele (szlak niebieski Moczele - jez. Ostrowieckie) → Głusko (szlak Pustelnia - Głusko), elektrownia Kamienna → Stare Osieczno*



Szlak czerwony

**im. IV Dywizji Piechoty**

**Człopa - Tuczno - Nadarzyce**

**Całkowita długość szlaku:** 96,63 km (do jez. Dobre)

**Długość w granicach DPN:** 15,95 km

**Szacowany czas przejścia szlaku w granicach DPN:** 3 godz. 40 min.

**Szacowany czas przejechania na rowerze szlaku w granicach DPN:** 2 godz. 30 min (szlak pieszy w granicach DPN na odcinku Pustelnia- punkt widokowy „Śmiałkowe Wzgórza” nie jest dostępny dla rowerów).

#### **Trasa szlaku:**

*Człopa → Pustelnia (szlak żółty Pustelnia - Głusko) → most na Płyninie (szlak niebieski most koło Miradza - Prostynia) → punkt widokowy „Śmiałkowe Wzgórza” → jez. Marta → Martwica (szlak niebieski Martwica - Krępa Krajeńska) → Martew → Tuczno*



Szlak niebieski

**Dolina Cieszynki- jez.**

**Czarne-  
Jagoda**

**Całkowita długość szlaku:** 9,48 km

**Długość w granicach DPN:** 7,68 km

**Szacowany czas przejścia szlaku w granicach DPN:** 1 godz. 45 min.

**Szacowany czas przejechania na rowerze szlaku w granicach DPN:** 1 godz.

#### **Trasa szlaku:**

*Dolina Cieszynki → most za Węgornią (szlak czerwony Człopa - Tuczno - Nadarzyce) → punkt widokowy „Stara Węgorńia” (ścieżka dydaktyczna „Jezioro Ostrowieckie”)*



→ osada Ostrowite (szlak czarny Jez. Ostrowieckie - Osada Ostrowite) → jez. Czarne  
→ most Karolinka → Jagoda



Szlak niebieski  
**Martwica- Kępa Krajeńska**

**Całkowita długość szlaku:** 7,62 km

**Długość w granicach DPN:** 2,41 km

**Szacowany czas przejścia szlaku w granicach DPN:** 45 min.

**Szacowany czas przejechania na rowerze szlaku w granicach DPN:** 20 min.

**Trasa szlaku:**

Martwica (szlak czerwony Człopa - Tuczo - Nadarzyce) → Obszar Ochrony Ścistej  
Głodne Jeziorka → most na Runicy



Szlak niebieski  
**most koło Miradza- Drawno-  
Prostynia**

**Całkowita długość szlaku:** 43,37 km

**Długość w granicach DPN:** 0,57 km

**Szacowany czas przejścia szlaku w granicach DPN:** 5 min.

**Szacowany czas przejechania na rowerze szlaku w granicach DPN:** 2 min.

**Trasa szlaku:**

Most na Płocicznej (Płycinie) koło Miradza (szlak czerwony Człopa - Tuczo -  
Nadarzyce) → Miradz



Szlak niebieski  
**Moczele- jez. Ostrowieckie**

**Całkowita długość szlaku:** 4,19 km


**Długość w granicach DPN:** 4,19 km

**Szacowany czas przejścia szlaku w granicach DPN:** 55 min.

**Szacowany czas przejechania na rowerze szlaku w granicach DPN:** 30 min.

**Trasa szlaku:**

Moczele (szlak czerwony Szczecin - Stare Osieczno - Kostrzyn)) → jez. Ostrowieckie  
(szlak żółty Pustelnia - Głusko).



Szlak czarny  
**Jez. Ostrowieckie- osada Ostrowite  
(Ostrowiec)**

**Całkowita długość szlaku:** 2,0 km


**Długość w granicach DPN:** 2,0 km

**Szacowany czas przejścia szlaku w granicach DPN:** 25 min.

**Szacowany czas przejechania na rowerze szlaku w granicach DPN:** 13 min.

**Trasa szlaku:**

*Jez. Ostrowieckie (szlak żółty Pustelnia - Głusko, szlak niebieski Dolina Cieszynki - Jagoda) → osada Ostrowite.*



Szlak żółty  
**Pustelnia- Głusko**

**Całkowita długość szlaku:** 10,57  
km


**Długość w granicach DPN:** 10,57 km

**Szacowany czas przejścia szlaku w granicach DPN:** 2 godz.20 min

**Szacowany czas przejechania na rowerze szlaku w granicach DPN:** 1 godz.  
15 min. (szlak pieszy w granicach DPN na odcinku Pustelnia - jezioro Ostrowieckie  
nie jest dostępny dla rowerów).

**Trasa szlaku:**

*Pustelnia (szlak czerwony Człopa - Tuczo - Nadarzyce) → zach. brzeg jez.  
Ostrowieckiego → Głusko (szlak czerwony Szczecin - Stare Osieczno - Kostrzyn).*



Szlak żółty  
**Człopa- Stare Osieczno- Wierzbno**

**Całkowita długość szlaku:** 19,38 km

**Długość w granicach DPN:** 5,88 km

**Szacowany czas przejścia szlaku w granicach DPN:** 1 godz. 40 min.

**Szacowany czas przejechania na rowerze szlaku w granicach DPN:** 50 min.

**Trasa szlaku:**

*Jagoda (szlak niebieski Dolina Cieszynki - Jagoda) → Stare Osieczno*



### Szlak zielony

#### Zatom- Nowa Studnica

**Całkowita długość szlaku:** 24,02 km<sup>3,96 km</sup>

**Szacowany czas przejścia szlaku w granicach DPN:** 45 min.

**Szacowany czas przejechania na rowerze szlaku w granicach DPN:** 30 min.

Trasa szlaku:

Zatom (szlak czerwony Szczecin - Stare Osieczno - Kostrzyn, ścieżka dydaktyczna „Międzybór”) → leśniczówka Międzybór → Jażwiny → Bogdanka

Kolory szlaków i ich znaczenie:



szlak główny, wytyczany najczęściej najciekawsze przyrodniczo i krajobra danego regionu. Swym zasięgiem nie wszystkich ciekawych tras, dlatego s pozostałymi kolorami stanowią jego szlak dalekobieżny, pokonujący duże




szlak dojściowy, pokonujący krótkie t innym szlakiem lub umożliwiający do konkretnych miejsc ważnych krajobr przyrodniczo.



szlak dojściowy do charakterystyczny łączy z innym szlakiem.




szlak dojściowy, umożliwiający dotar konkretnych miejsc, ale o mniejszym krajobrazowym lub przyrodniczym



Oznakowanie szlaku pieszego


znak podstawowy




znak początku i końca szlak



znaki zmiany kierunku  
przebiegu szlaku



znak nakazujący poruszanie się ze zwiększoną ostrożnością ,  
zmiana kierunku przebiegu szlaku



drogowskaz szlaku (strzałka kierunkowa)  
z oznaczeniem koloru szlaku.  
W pierwszym i drugim wierszu  
umieszczona jest miejscowość (miejsce)  
pośrednia, a w trzecim miejscowość  
(miejsce) docelowa  
wraz z kilometrażem przejścia



Informacja turystyczna:

Punkt Informacji Turystycznej – Przystań Wodna w Drawnie

e-mail: [pit.drawno@dpn.pl](mailto:pit.drawno@dpn.pl) tel. 95 768 2395

Punkt Informacyjny Drawieńskiego Parku Narodowego w Głusku

e-mail: [pit.glusko@dpn.pl](mailto:pit.glusko@dpn.pl) tel. 95 761 3820

Numery alarmowe:

Straż Pożarna – 998

Policja – 997

Pogotowie Ratunkowe – 999



Zobacz również:

- [Zasady udostępniania terenu DPN dla turystyki](#)
- [Opłaty turystyczne](#)

**Data wydruku:** 26.07.2021 06:03:54

**Adres URL:** <http://dpn.pl/szlaki-piesze>