


## Szlaki rowerowe



Wycieczki rowerowe po lasach Puszczy Drawskiej są dobrym sposobem na jej poznanie. Na terenie Drawieńskiego Parku Narodowego wytyczonych zostało około 80 km szlaków rowerowych, oraz około 90 km szlaków pieszych, po których także można poruszać się rowerem. Szlaki w granicach DPN udostępnione są przez cały rok od świtu do zmierzchu.

### [MAPA SZLAKÓW ROWEROWYCH](#)



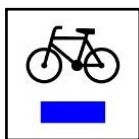
#### **Czerwony szlak rowerowy „Pętla Zatom”**

**Długość szlaku:** 20,64 km

**Rodzaj nawierzchni:** asfalt, utwardzona, bruk

**Trasa szlaku:**

*Zatom - Bogdanka - Sitnica - Moczele - Zatom*



### Niebieski szlak rowerowy „Pętla Barnimie”

**Długość szlaku:** 33,16 km

**Rodzaj nawierzchni:** asfalt, utwardzona, bruk, gruntowa (miejscowo utrudniona, podjazdy)

**Trasa szlaku:**

*Przystań Wodna Drawnik - Miejsce biwakowania „Barnimie” - Zatom - Miejsce biwakowania „Bogdanka” - Niemieńsko - Barnimie - Podegrodzie - Drawno - Przystań Wodna „Drawnik”*



### Zielony szlak rowerowy „Pętla Głusko”


**Długość szlaku:** 23,50 km

**Rodzaj nawierzchni:** asfalt, utwardzona, bruk, gruntowa (miejscowo piaszczysta, wystające korzenie)

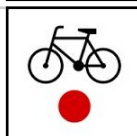
**Trasa szlaku:**

*Moczele - Jez. Ostrowieckie - Most Karolinka - Żeleźnica - Miejsce biwakowania „Pstrąg” - Moczele*

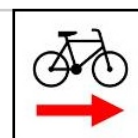
znak podstawowy



znak początku i końca szlaku



znaki zmiany kierunku przebiegu szlaku

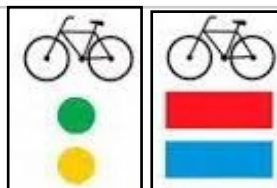


drogowskaz szlaku (strzałka kierunkowa) z oznaczeniem koloru szlaku.

W pierwszym i drugim wierszu umieszczona jest miejscowość (miejsce) pośrednia, a w trzecim miejscowość



(miejsce) docelowa  
wraz z kilometrażem przejścia  
znak zblokowany



Zobacz również:

- [Zasady udostępniania terenu DPN dla turystyki](#)
- [Opłaty turystyczne](#)

**Data wydruku:** 24.01.2018 10:30:05

**Adres URL:** <http://dpn.pl/szlaki-rowerowe>